

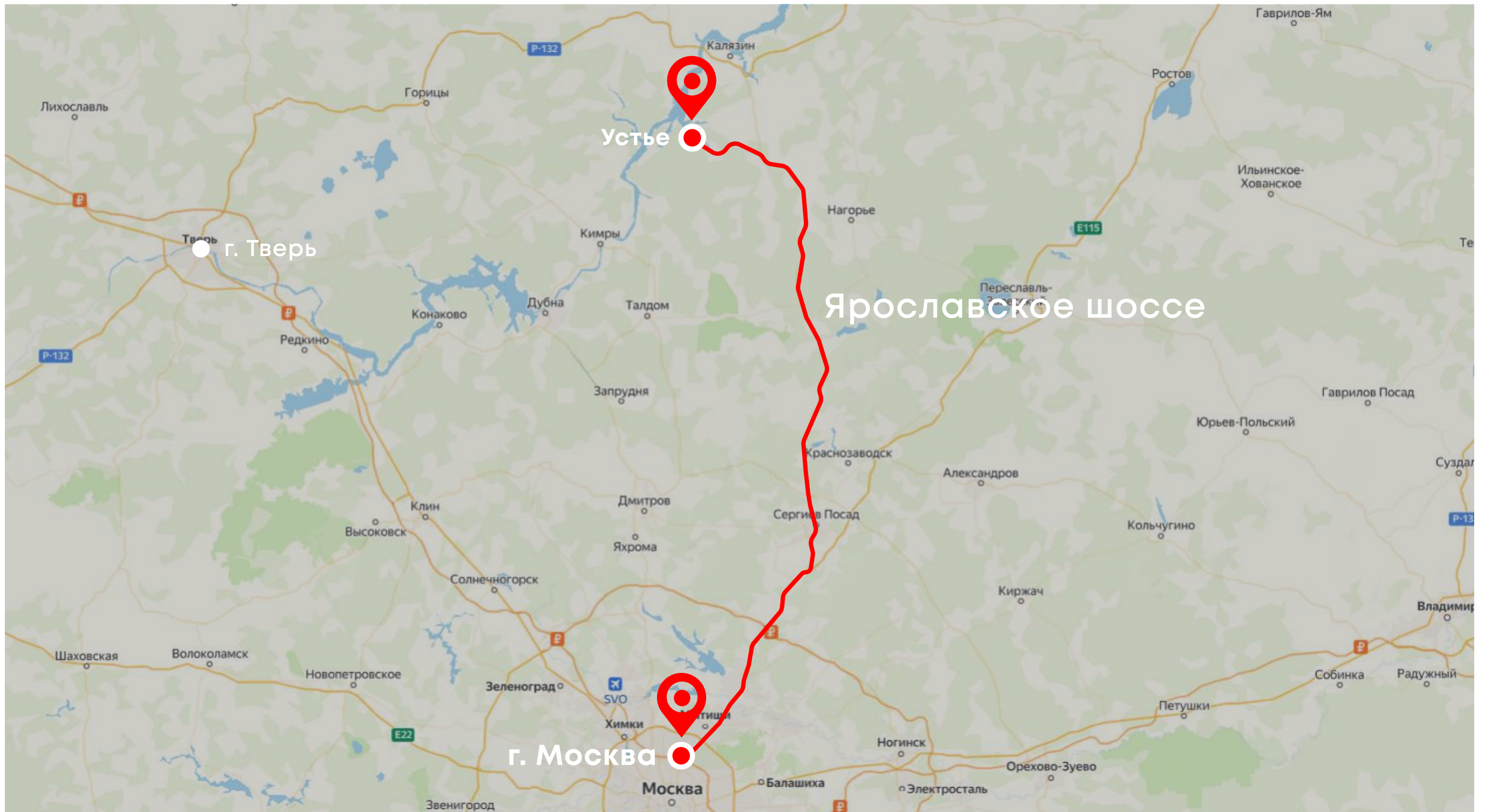
МОЙ  
ГЕКТАР

Междуречье  
на Волге 

СХЕМА ПРОЕЗДА

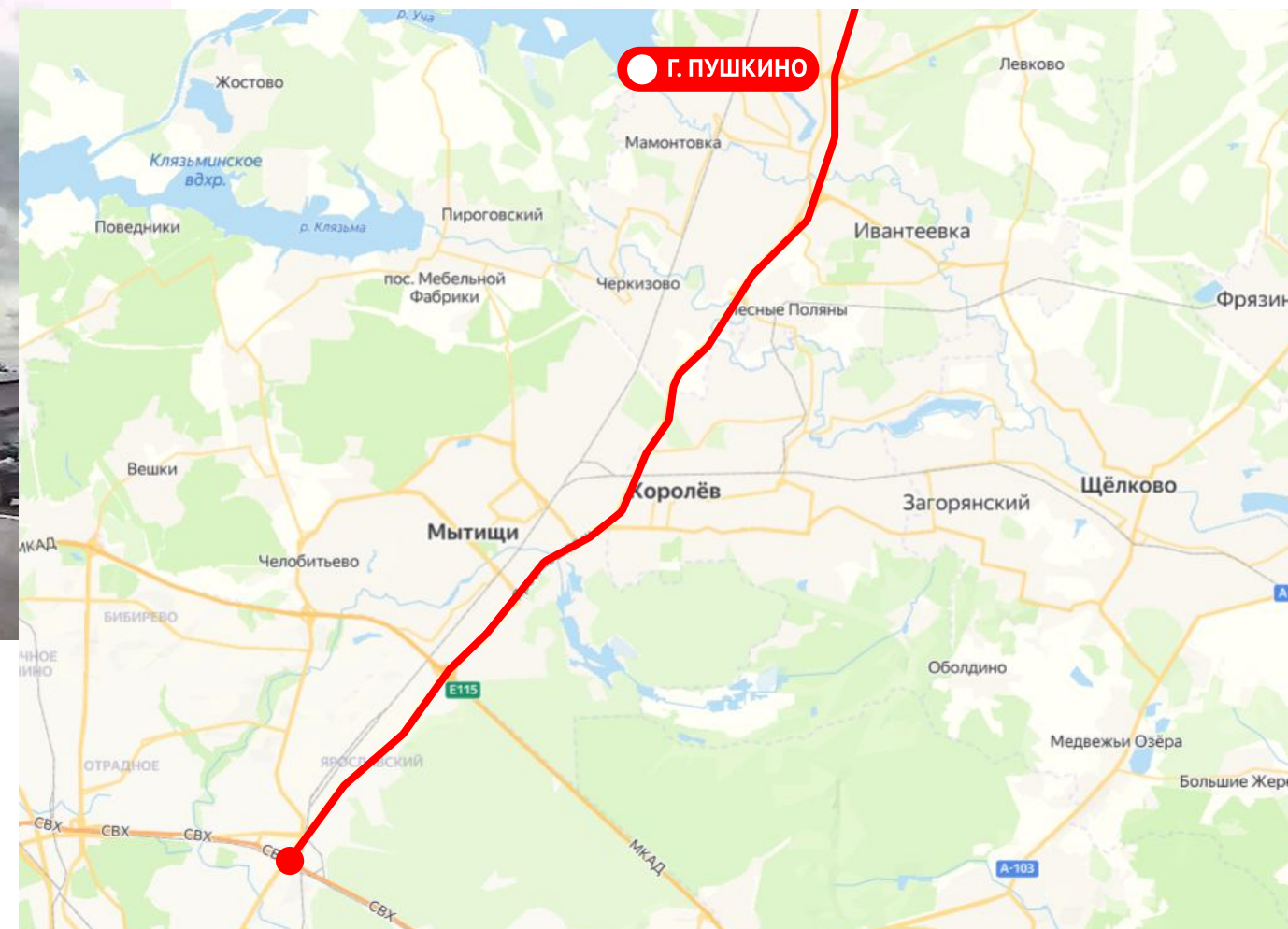


# КАК ДОЕХАТЬ НА МАШИНЕ ДО ПОСЕЛКА?





# КАК ДОЕХАТЬ НА МАШИНЕ ДО ПОСЕЛКА?



## 1 ЭТАП

170 км от МКАД по Ярославскому шоссе  
до города Пушкино

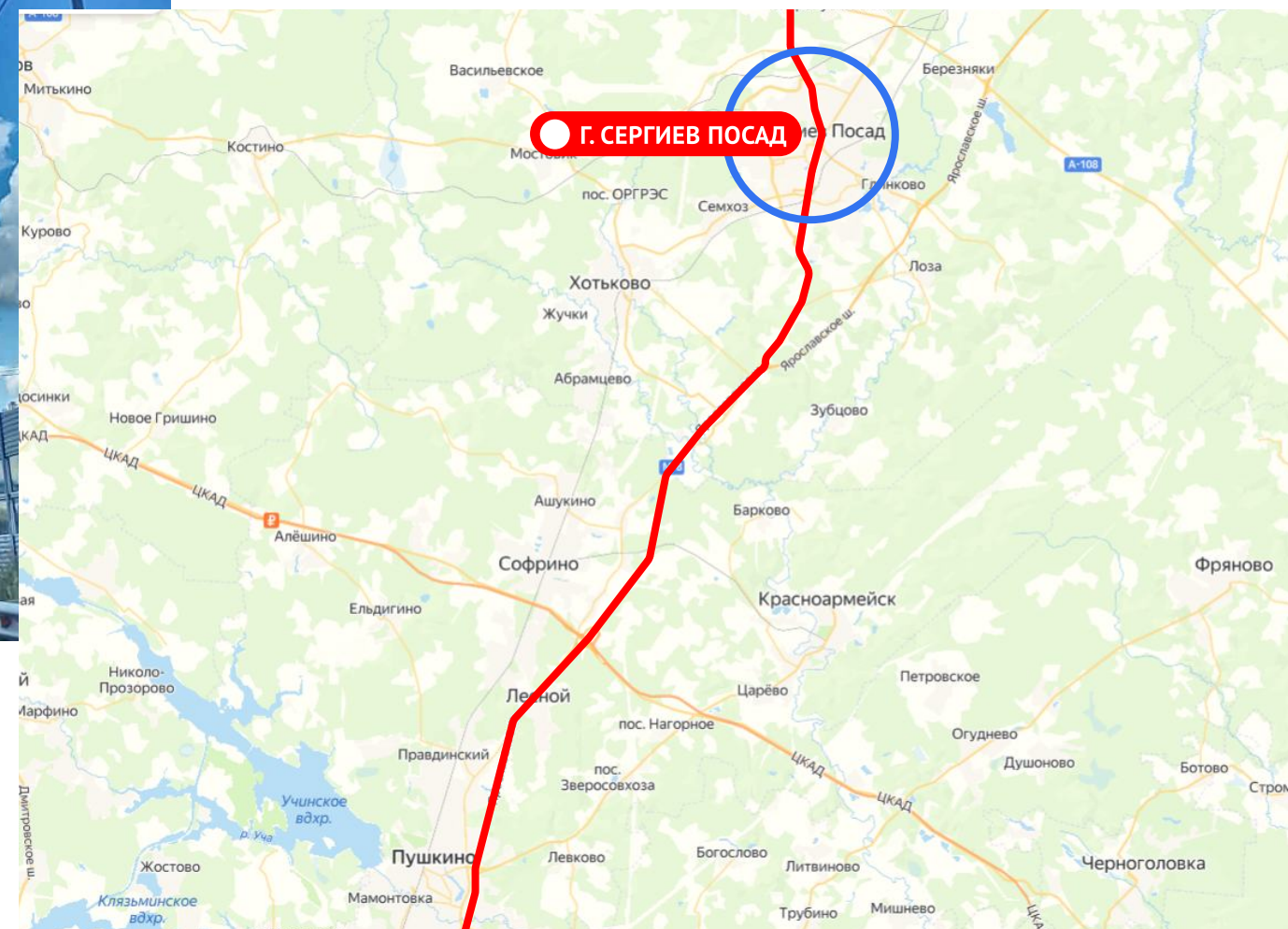
ЯРОСЛАВСКОЕ ШОССЕ

Г. МОСКВА

Г. ПУШКИНО



# КАК ДОЕХАТЬ НА МАШИНЕ ДО ПРОЕКТА?



## 2 ЭТАП

Продолжайте путь мимо г. Пушкино,  
по Ярославскому шоссе в сторону г. Сергиев Посад

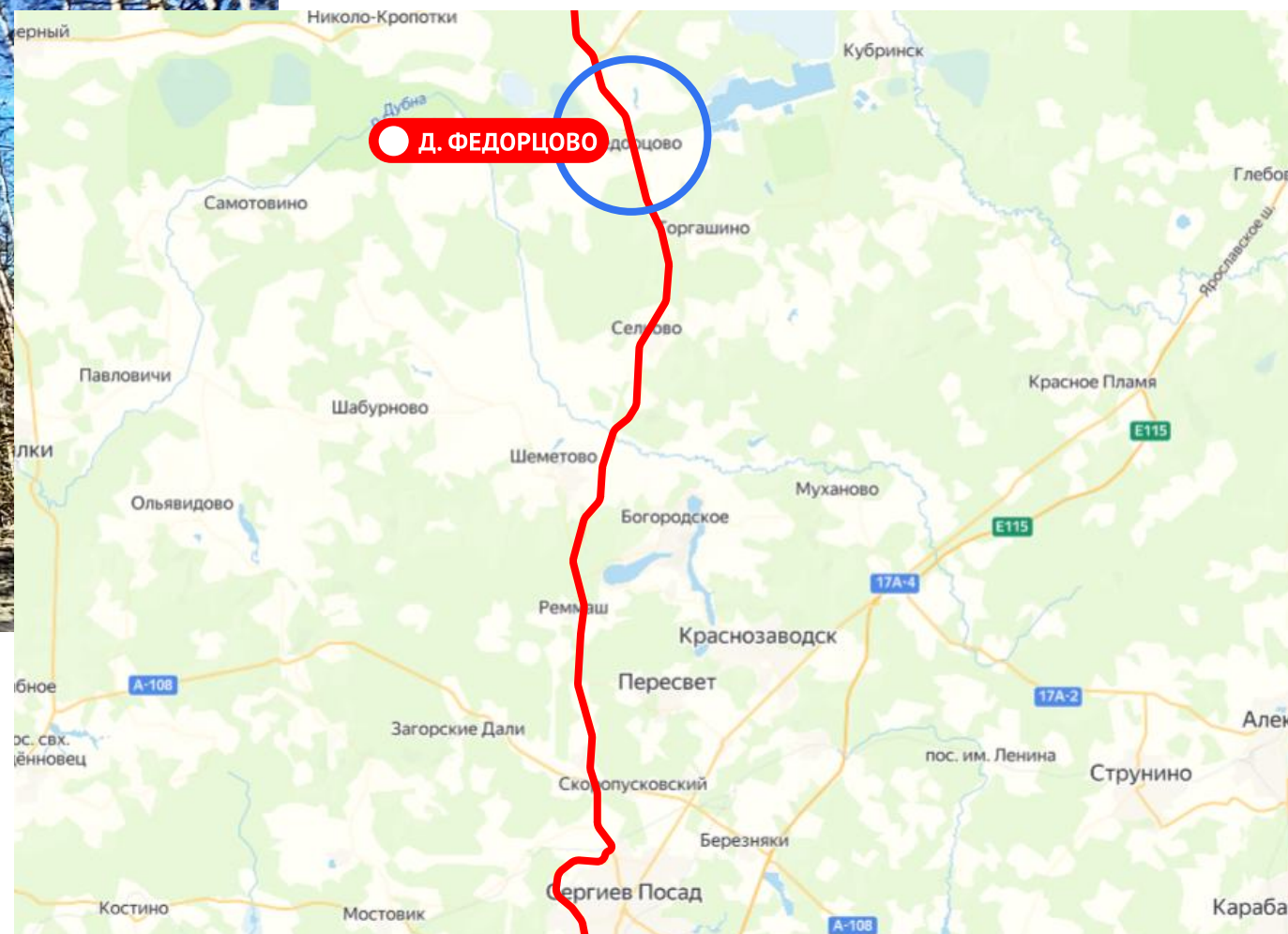
ЯРОСЛАВСКОЕ ШОССЕ

Г. ПУШКИНО

Г. СЕРГИЕВ ПОСАД



# КАК ДОЕХАТЬ НА МАШИНЕ ДО ПРОЕКТА?



**3 ЭТАП**

Далее направляйтесь в сторону д. Федорцово

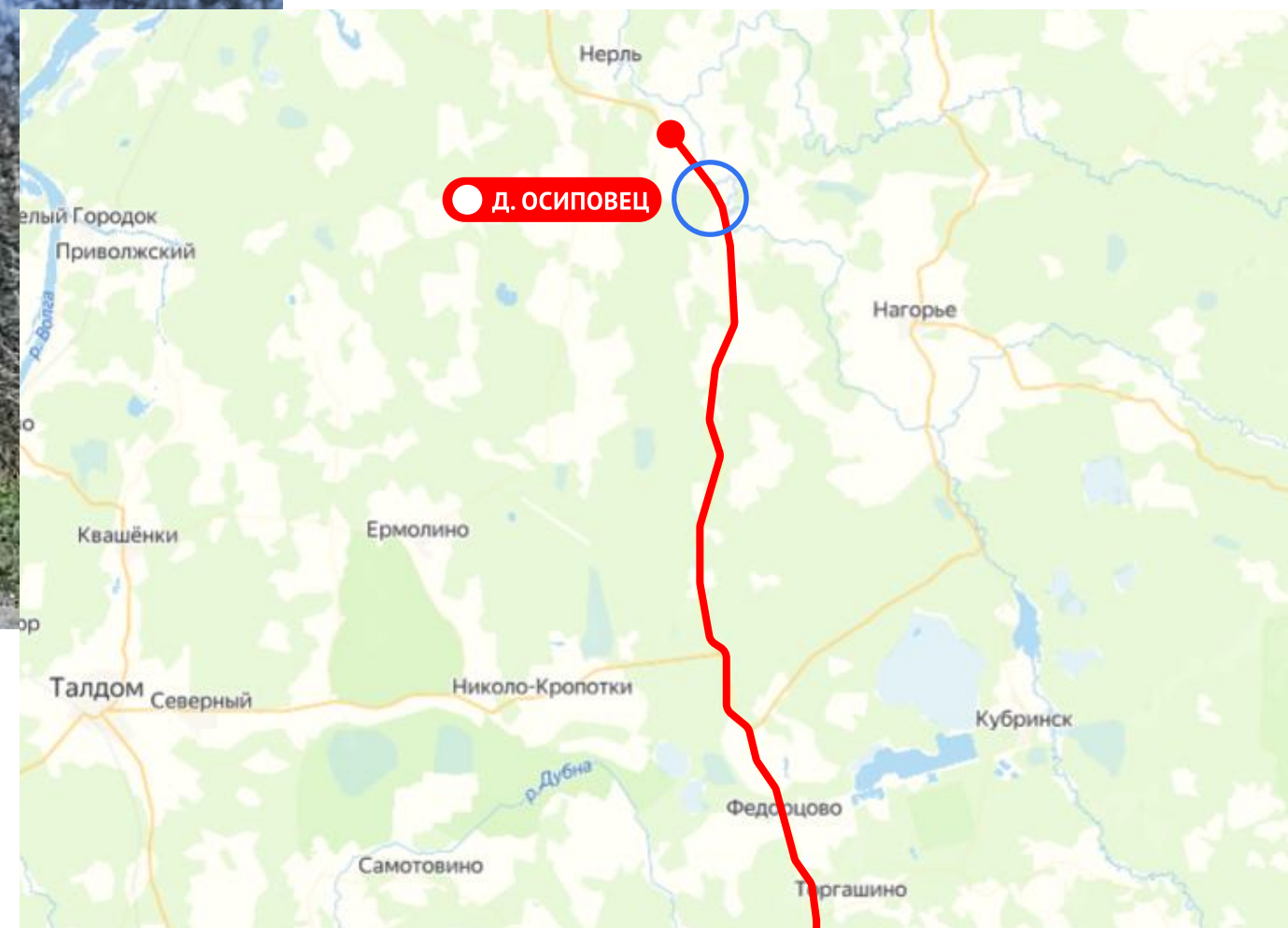
ЯРОСЛАВСКОЕ ШОССЕ

Г. СЕРГИЕВ ПОСАД

Д. ФЕДОРЦОВО



# КАК ДОЕХАТЬ НА МАШИНЕ ДО ПРОЕКТА?



## 4 ЭТАП

Продолжайте путь до д. Осиповец

ЯРОСЛАВСКОЕ ШОССЕ

Д. ФЕДОРЦОВО

Д. ОСИПОВЕЦ

# КАК ДОЕХАТЬ НА МАШИНЕ ДО ПРОЕКТА?



## 5 ЭТАП

Наш поселок располагается сразу за д. Осиповец  
Продолжайте движение до въездной группы поселка

ЯРОСЛАВСКОЕ ШОССЕ

Д. ОСИПОВЕЦ

НАШ ПОСЕЛОК



# ЭСКИЗНЫЙ ПЛАН ПОСЕЛКА

