


МОЙ
ГЕКТАР

Долина Зер

Участки
под усадьбу
на берегу озёр

ДОСТОПРИМЕЧАТЕЛЬНОСТИ



57.584879, 34.597638

КАЗАНСКИЙ МОНАСТЫРЬ

Казанский женский монастырь расположен на восточной окраине города Вышний Волочек близ места, где в середине XVIII века произошло чудесное явление Казанской иконы Божией Матери и впоследствии была построена часовня. Монастырь основан в 1881 году. Ансамбль монастыря включает в себя Собор Казанской иконы Божией Матери, построенный по проекту известного московского архитектора А. С. Каминского, несколько церквей, часовен, кельи и трапезную. Является местом паломничества.



57.885890, 34.051201

БОЛОГОВСКИЙ КРАЕВЕДЧЕСКИЙ МУЗЕЙ ИМЕНИ Н. И. ДУБРАВИЦКОГО

Музей открылся в 1970 году на основе выставки школы № 12, организованной учителем Николаем Ивановичем Дубравицким. Имя своего основателя учреждение носит с 1997 года. Музей располагается в историческом особняке купцов Коловских.

В экспозиции представлены предметы, которые представляют историю Бологовского края. Здесь показаны: крестьянский быт, значение железной дороги, культура города XIX–XX веков. Посетители увидят также экспонаты, рассказывающие о связи с краем художника Николая Рериха и археолога князя Павла Путятин. Одна из экспозиций освещает историю города в XX веке, а также события Отечественной войны и репрессии 1930-х годов. В музее работает и выставочный зал, куда часто приезжают временные экспозиции.



57.885765, 34.048541

ДОМ КУПЦА АРТЕМЬЕВА

Дом купца Артемьева является самой яркой архитектурной достопримечательностью города.

Он построен в начале XX века и выделяется оригинальным оформлением окон, объемной лепниной и яркой цветовой гаммой.

Здание имеет два этажа, на первом находились магазины, на втором жил хозяин с семьей.



57.884300, 34.045801

ПАМЯТНИК ЛЮБВИ

Памятник установлен в 2001 году в честь встречи Н. К. Рериха и Е. И. Шапошниковой.

Инициаторами установки были бологовские краеведы. Памятник выполнен в виде большого валуна с табличкой, на которой написаны слова Н. К. Рериха: «В Бологом в имени князя П. А. Путятина я встретил Ладугу. Спутницу и вдохновительницу. Радость!».

Эта встреча повлияла на дальнейшую жизнь двух незаурядных людей и перешла в крепкий союз. В теплое время года возле валуна стоят горшки с цветами.

Памятник не раз подвергался осквернению со стороны вандалов, но его всегда реставрировали.



57.881807, 34.052197

ОЗЕРО БОЛОГОЕ

Городское озеро Бологое имеет площадь 7,87 км², глубина его составляет около 3,5 м. В водоем впадают несколько небольших речек, а вытекает река Нефтянка.

С южной стороны озеро образует залив, берега которого сильно заболочены. На севере побережье более сухое. В городской черте озеро сильно загрязняют городские отходы. Возле чистой части водоема находятся две туристические базы. На берегу также есть лесная зона, где можно собирать грибы или ягоды.

В 1879 году на побережье археолог П. А. Путятин вместе с Н. К. Рерихом нашли стоянку первого человека времен неолита. Настоящей ценностью был череп собаки возрастом 6-10 тыс. лет. находка получила название «собака Путятина».



57.885022, 34.061761

ПАМЯТНИК ВЛАДИМИРУ ВЫСОЦКОМУ

Владимир Высоцкий часто посещал Бологое и восхищался окружающей природой, поэтому в 2012 году было решено установить ему памятник. Его открытие происходило в торжественной обстановке, в мероприятии принял участие исполнитель песен Высоцкого певец Корецкий. Скульптуру установили на привокзальной площади.

Памятник подарен городу руководителем проекта «Аллея российской славы».

На бюсте высечены слова песни В. Высоцкого:
*«Растаяли льды, километры и годы, мой первый состав
возвратился назад...».*



ДОЛИНА ОЗЕР



57.887011, 34.986412

ПЛЯЖ «СТРЕЛЬБИЩЕ» ОЗ. ПЕСЬВО

Пляж и красивое место для посещения на озере Песьво.

Раньше тут была лодочная станция, а до этого стрельбище, которое можно определить по насыпи и попадающимся там гильзам.

Популярное место для купания и прогулок, рядом парк Победы.



58.176211, 33.996160

БАЗА ОТДЫХА «МЕДВЕЖИЙ УГОЛ»

«Медвежий Угол» — это база отдыха у озера, на территории которой расположены пять гостевых домов разной вместимости, пять домиков для постоянно проживающих на базе жителей деревни Клещино.

Столовая, баня, душ, три причала, столько же гаражей, две мастерские, пруд, вольеры для собак, беседка-вышка с мангалом и костровой зоной обеспечивают комфортные условия для отдыха на территории базы. Футбольное поле и волейбольная площадка, баскетбольное кольцо и детская площадка служат для досуга. Огороды, парники и другие хозяйственные постройки, три собственных автомобиля, несколько снегоходов и квадроциклов, шесть лодок.

Частная туристическая база «Медвежий Угол» была основана в 1993 году. «Медвежий Угол» предлагает первоклассную охоту и рыбалку в Тверской области и соседней с ней Новгородской в любое время года.



57.873876, 35.042837

ЦЕНТР АДАПТИВНОЙ ВЕРХОВОЙ ЕЗДЫ «ЭПОНА»

Центр иппотерапии АНО «Эпона» был образован в городе Удомле Тверской области в 2014 году. Это социально ориентированная некоммерческая организация. Приоритетным направлением деятельности является иппотерапия — адаптивная верховая езда (проведение оздоровительных, реабилитационных, развивающих и спортивных занятий с использованием лошади).

Проводятся:

- Занятия иппотерапией для детей и взрослых.
- Подготовка всадников с ограниченными возможностями для участия в соревнованиях по конному спорту для лиц с ОВЗ.
- Подготовку волонтеров для работы в иппотерапевтических проектах.
- Благотворительные конные праздники для социально незащищенных групп населения.



57.886000, 34.060810

ЖЕЛЕЗНОДОРОЖНЫЙ ВОКЗАЛ

Железнодорожный вокзал в Бологом строился в то же время, что и железная дорога. Открыли линию в 1851 году. Автором проекта вокзала был Желязевич Р. А.

Вначале здание имело один этаж с козырьком, под которым пассажиры могли укрыться от непогоды. Сооружение возведено из красного кирпича, который обрамляли светлые линии цемента. Стены торцов здания сделаны округлыми.

В 1887 году был достроен второй уровень. В начале XX века начались работы по возведению нового вокзала. Также был сделан мост для пассажиров. Новый вокзал открылся в 1917 году.

В годы Отечественной войны станция часто подвергалась бомбардировкам, однако это не помешало движению поездов. В 1985 году за помощь Советской армии станцию наградили орденом Великой Отечественной войны. Неподалеку от вокзала установили памятник погибшим на своем боевом посту железнодорожникам.

**МОЙ
ГЕКТАР**

ДОЛИНА ОЗЕР



Photo/Denis Agento

57.286054, 33.012772

ОЗЕРО СЕЛИГЕР (ОДНО ИЗ КРУПНЕЙШИХ В ЕВРОПЕ)

260 км², 160 островов, 100 притоков.

На озере собирается инициативная молодежь.



Photo/Sergey C.

57.235208, 33.062025

МУЖСКОЙ МОНАСТЫРЬ «НИЛОВ ПУСТЫНЬ»

На полуострове Светлица с 1528г. старейшая на Селигере церковь Всех Святых.

Производство: мёд, молоко, свечи.



Photo/Елена Сагитова


56.448718, 34.916812

СТАРИЦКИЕ ПЕЩЕРЫ

Несколько столетий назад здесь начали добывать «белый камень» — известный старицкий мрамор.

В пещерах свисают причудливые сталактиты.

На протяжении всего года температура в пещерах постоянная — в пределах +6–8 °С.



Photo/Сергей Бушмарин

56.856336, 35.887233

ЦЕРКОВЬ БЕЛАЯ ТРОИЦА

Осн. в 1564г.

В советское время не закрывалась. Лежат мощи Макария
Калязинского.



Photo/Музей «Торжокские золотошвеи»

57.031732, 34.989330

ТОРЖСКИЙ ЗОЛОТОШВЕИ (МУЗЕЙ-ФАБРИКА)

Вышивка золочеными нитями — древнейший вид русского народного искусства. В XVIII—XIX веках шитье золотом, серебром и шелком по сафьяну, бархату и замше стало в Торжке распространенным промыслом. Сейчас мастерицы выполняют государственные заказы, шьют погоны для военных.



58.072552, 33.778531

УСАДЬБА «ЗАКЛЮЧЬЕ»

Усадьба под названием «Заключье» расположена в отдалении от городской застройки, на берегу озера.

Дом построил в конце XIX — начале XX века А. С. Хренов — архитектор и художник из Петербурга. Он спроектировал себе дачный дом по своему вкусу вместе с хозяйственными пристройками и охотничьим домиком. Также здесь был конный завод для разведения породистых лошадей. Основной дом создан в стиле эклектики с элементами модерна. К главному зданию шла дорожка, по обе стороны которой находились цветники. Восточная часть здания обращена прямо к озеру и большому парку.

Романтичность главному дому придает наличие округлой башенки с балкончиком. Над балконными дверями сделаны оригинальные лепные элементы с цветами. Внутренняя отделка не сохранилась, в целостности остались лишь печь и винтовая металлическая лестница башни. С южной стороны дома стоит памятник в виде юноши с веслом, установленный в годы советской власти.



57.884733, 34.047903

ЧАСОВНЯ ИВЕРСКОЙ ИКОНЫ БОЖИЕЙ МАТЕРИ

Часовня построена в оригинальном русско-византийском стиле в 1912 году в память о погибших жителях Бологого при пожаре в помещении кинематографа. Катастрофа произошла в феврале 1911 года. Огонь быстро уничтожил деревянное здание, в результате погиб 101 человек.

Сооружение находится на берегу озера Бологое и выделяется своей фактурной внешностью. Крестообразный объем венчает невысокий восьмерик, завершенный куполом.

Центральное пространство, находящееся под куполом, закрыто деревянным потолком.

Оригинальность небольшому строению придает яркий декор фасадов, отличающихся по оформлению.

**МОЙ
ГЕКТАР**

ДОЛИНА ОЗЕР



Photo/Борис Мавлютов

57.551417, 34.492903

ВЫШНЕВОЛОЦКАЯ ВОДНАЯ СИСТЕМА

Самая старая в России. Соединяла бассейны Балтийского моря и Волги.

У истоков создания стояли голландские специалисты.



Photo/Александр К.

57.243851, 37.857011

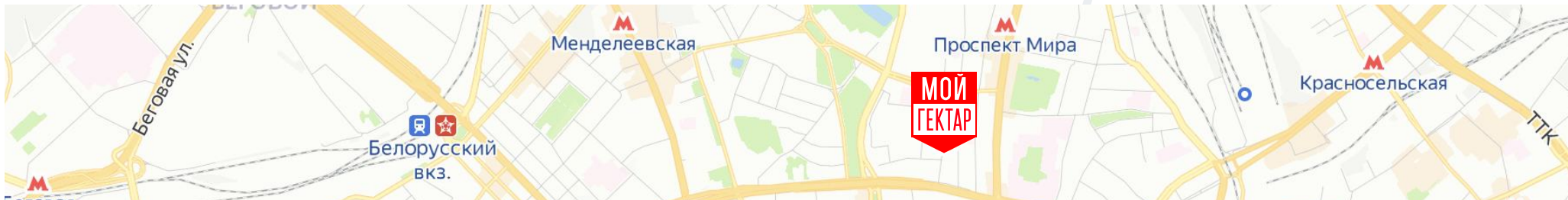
КАЛЯЗИНСКАЯ КОЛОКОЛЬНЯ (КОЛОКОЛЬНЯ НИКОЛЬСКОГО СОБОРА)

Колокольня, затопленная в 1800 году, при расширении Волги ее оставили как маяк.

74 метра, прямо на воде, на искусственном острове.



КОНТАКТЫ



АДРЕС ОФИСА

г. Москва, ул. Мещанская, 9/14С1
бизнес-центр «Synergy development», 5 этаж

 Проспект Мира  Сухаревская

ГРАФИК РАБОТЫ:

Ежедневно 09:00 - 21:00

+7 495 545-43-23