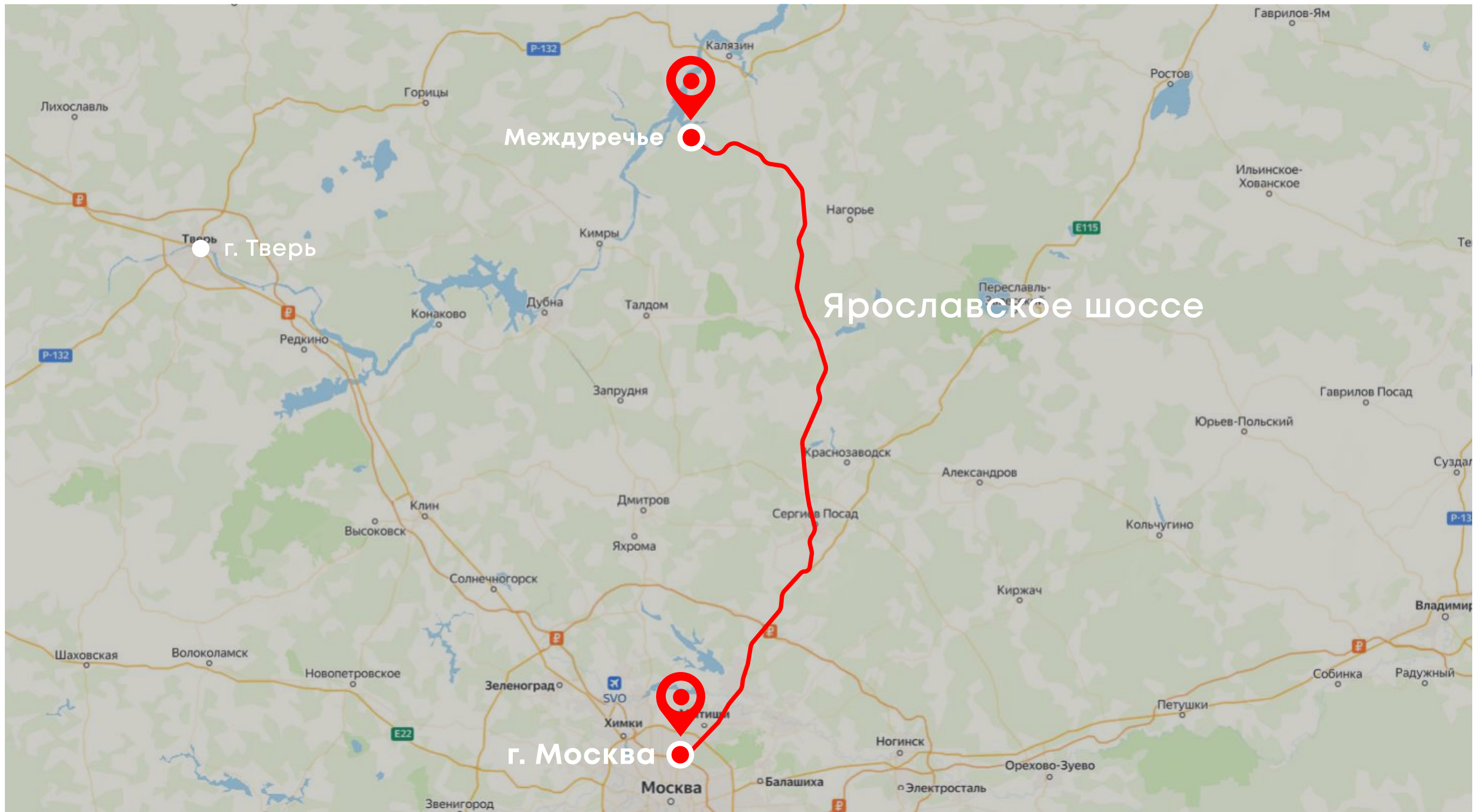


МОЙ  
ГЕКТАР

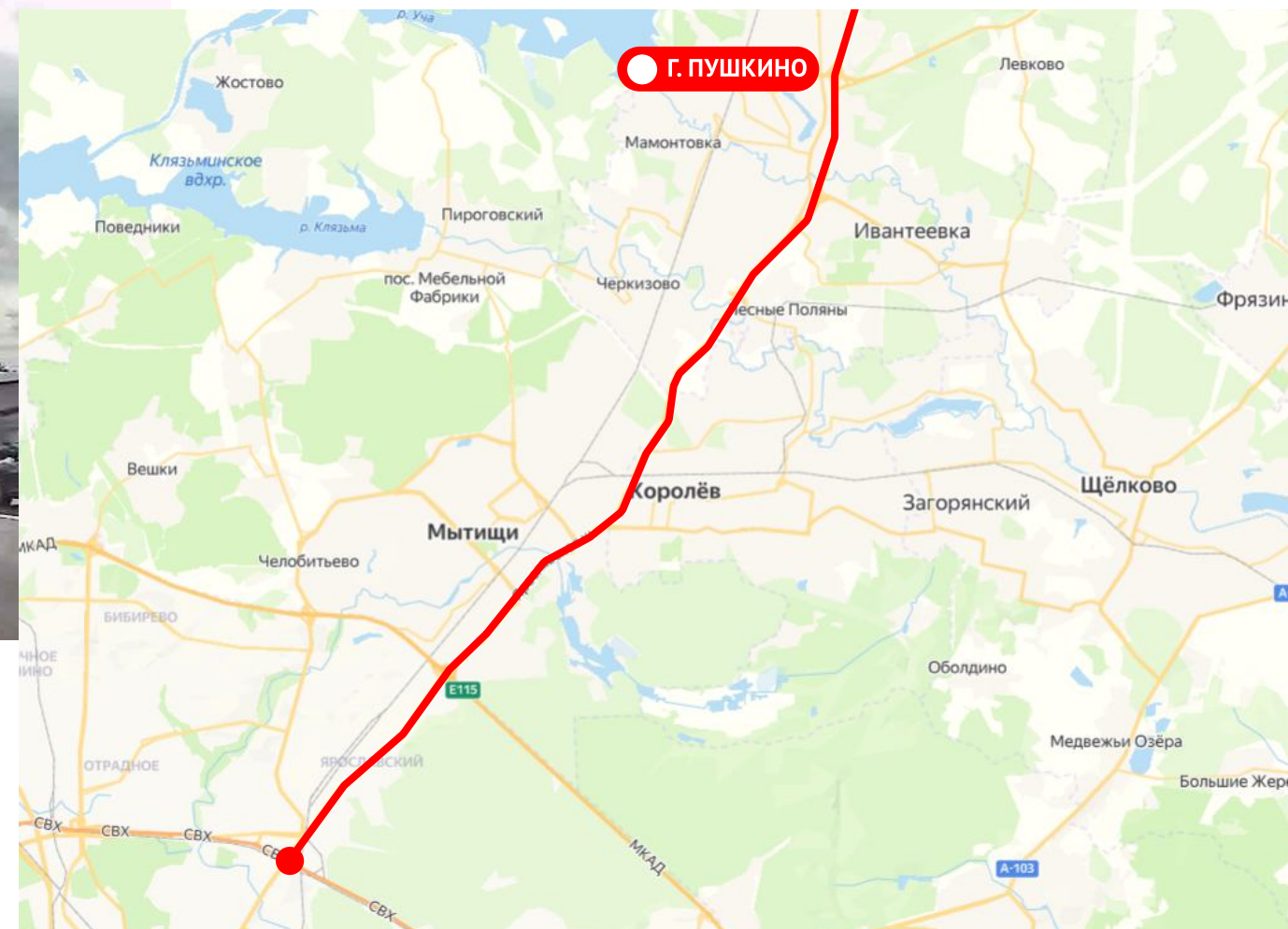
Междуречье  
на Волге 

СХЕМА ПРОЕЗДА

# КАК ДОЕХАТЬ НА МАШИНЕ ДО ПОСЕЛКА?



# КАК ДОЕХАТЬ НА МАШИНЕ ДО ПОСЕЛКА?



## 1 ЭТАП

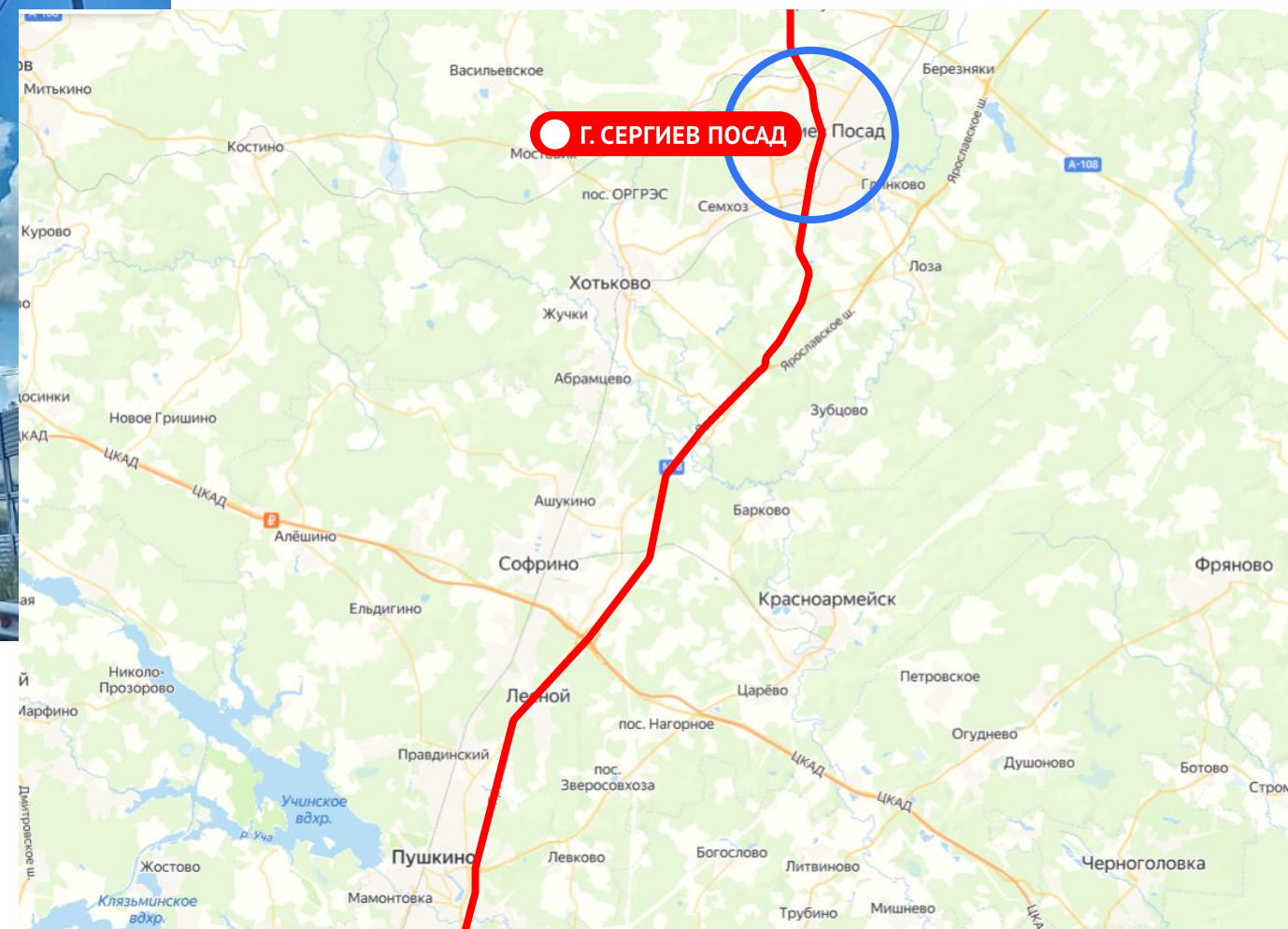
170 км от МКАД по Ярославскому шоссе  
до города Пушкино

ЯРОСЛАВСКОЕ ШОССЕ

Г. МОСКВА

Г. ПУШКИНО

# КАК ДОЕХАТЬ НА МАШИНЕ ДО ПРОЕКТА?



## 2 ЭТАП

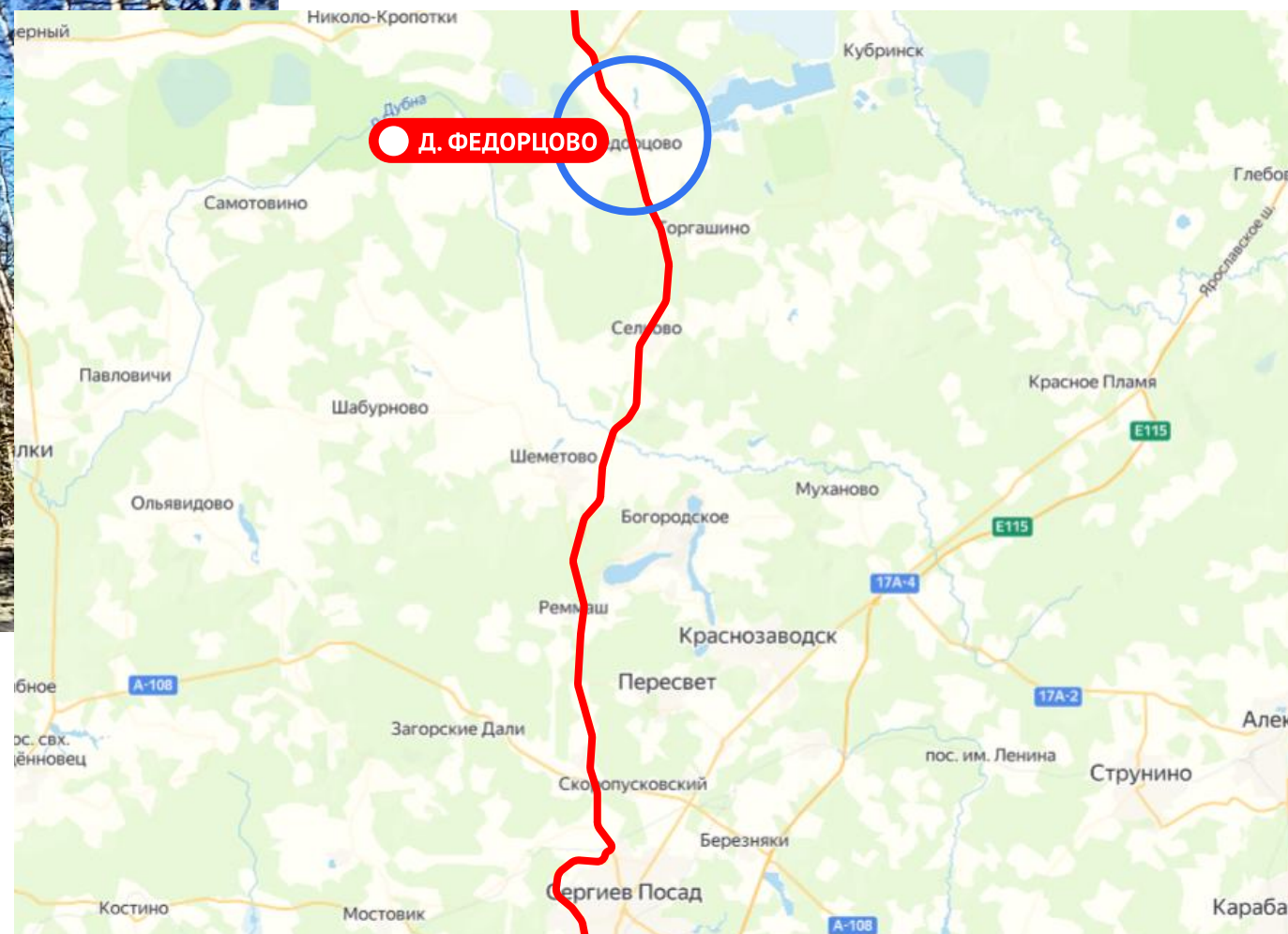
Продолжайте путь мимо г. Пушкино,  
по Ярославскому шоссе в сторону г. Сергиев Посад

ЯРОСЛАВСКОЕ ШОССЕ

Г. ПУШКИНО

Г. СЕРГИЕВ ПОСАД

# КАК ДОЕХАТЬ НА МАШИНЕ ДО ПРОЕКТА?

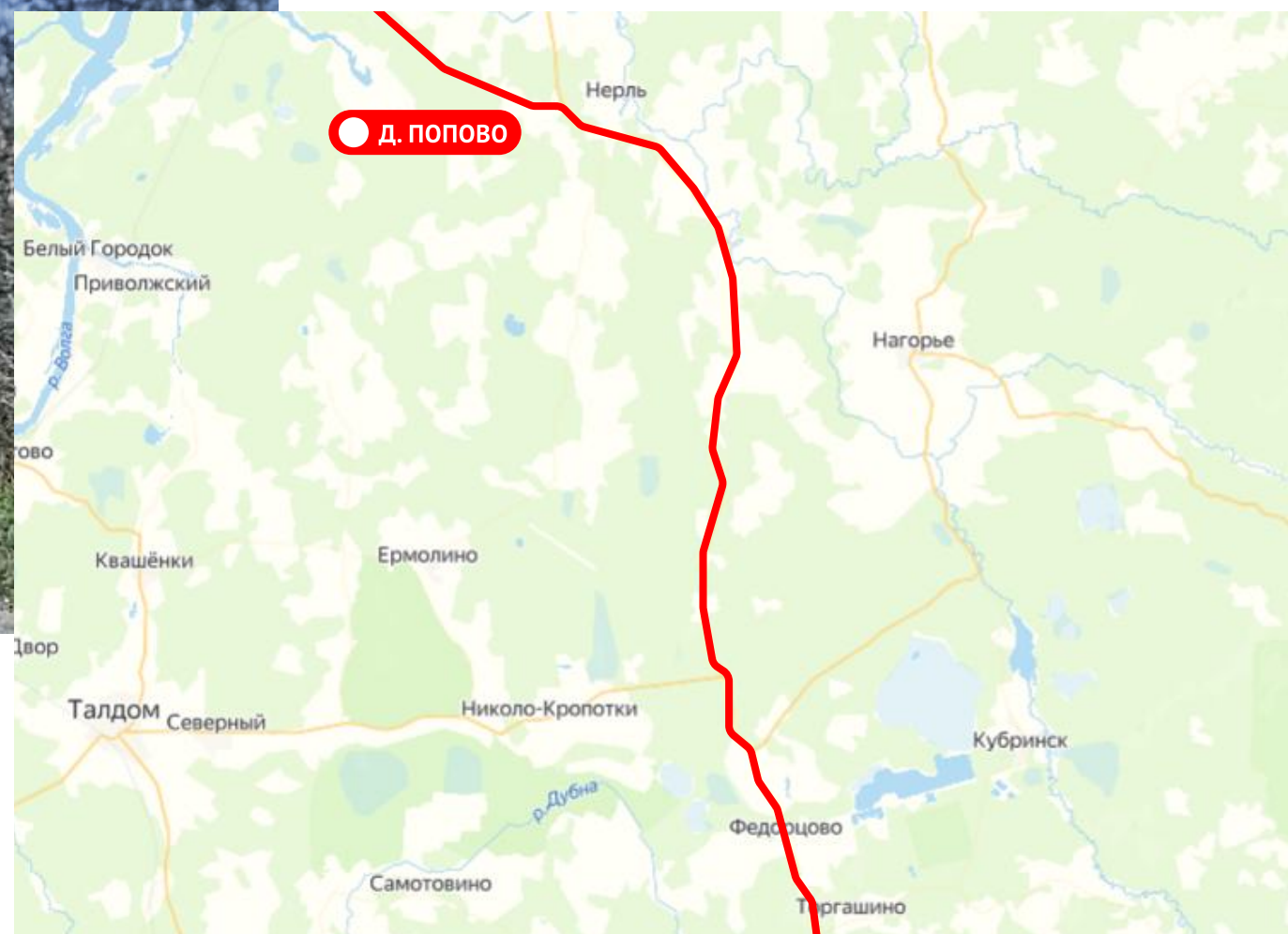


**3 ЭТАП**

Далее направляйтесь в сторону д. Федорцово

ЯРОСЛАВСКОЕ ШОССЕ

# КАК ДОЕХАТЬ НА МАШИНЕ ДО ПРОЕКТА?



## 4 ЭТАП

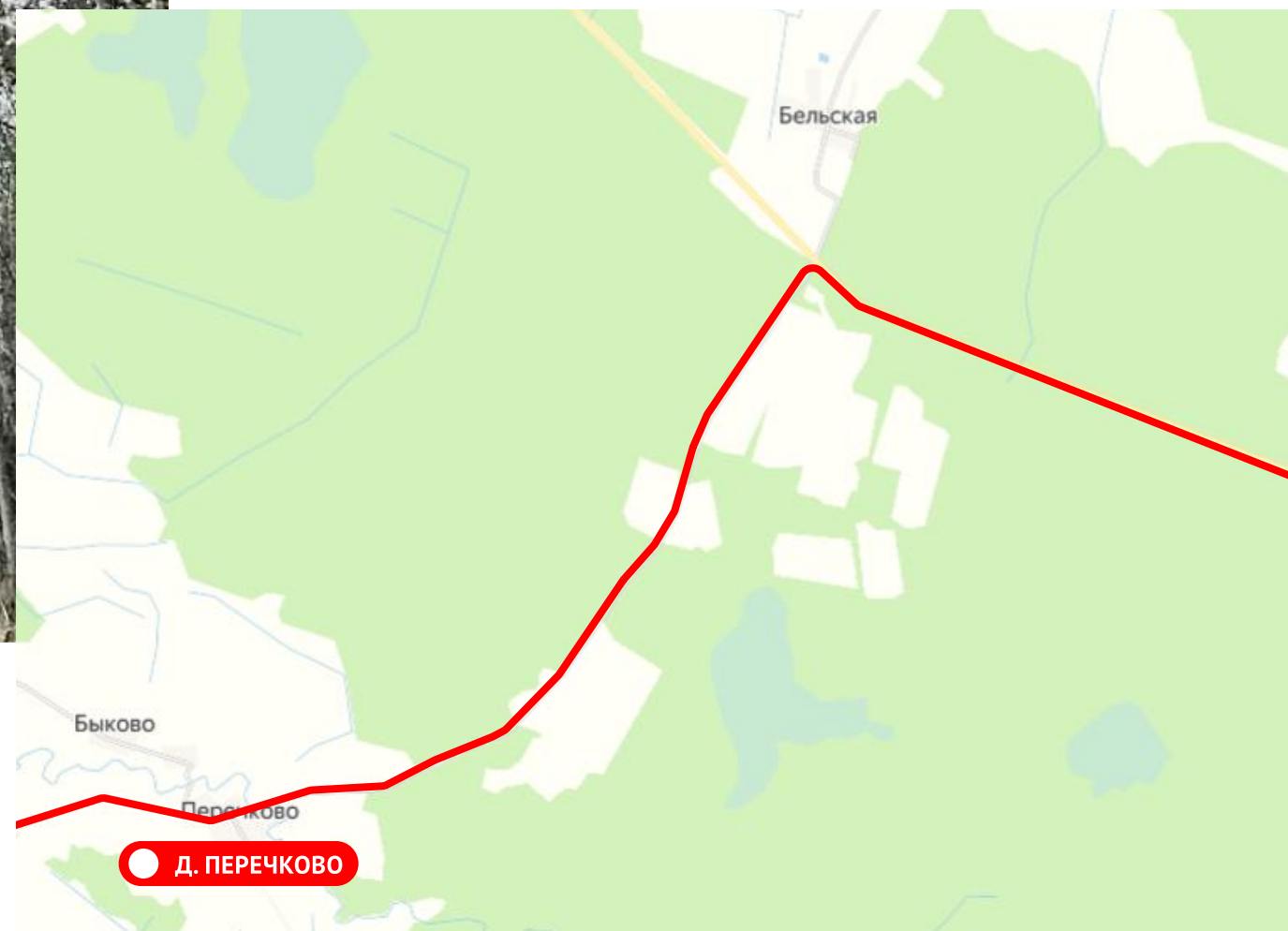

Продолжайте путь мимо д. Попово

ЯРОСЛАВСКОЕ ШОССЕ

д. ФЕДОРЦОВО

д. ПОПОВО

# КАК ДОЕХАТЬ НА МАШИНЕ ДО ПРОЕКТА?



## 5 ЭТАП

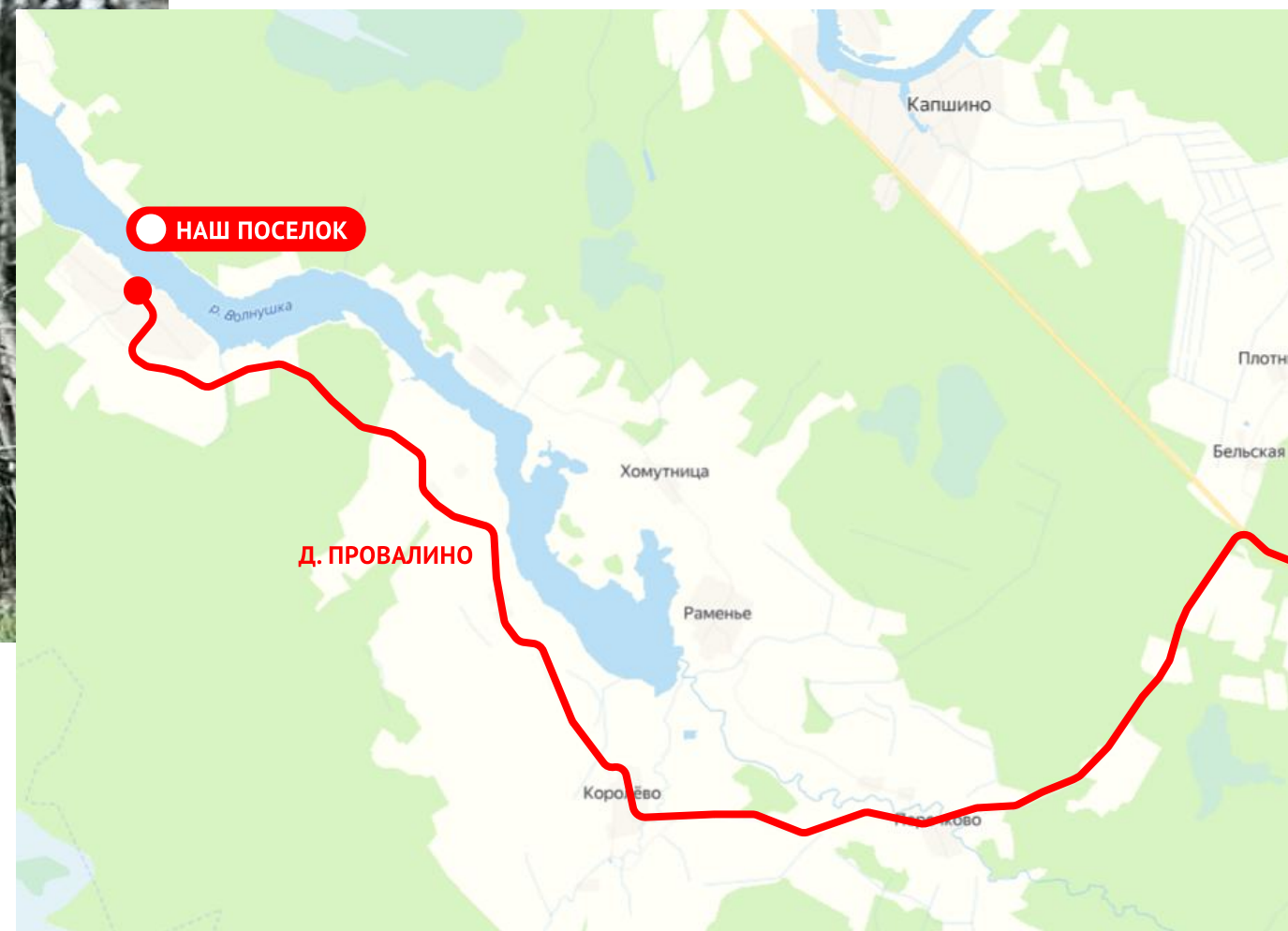
Не доезжая до д. Бельской,  
поверните налево в сторону д. Перечково

ЯРОСЛАВСКОЕ ШОССЕ

Д. БЕЛЬСКАЯ

Д. ПЕРЕЧКОВО

# КАК ДОЕХАТЬ НА МАШИНЕ ДО ПРОЕКТА?



## 6 ЭТАП

Наш поселок располагается сразу за д. Провалино.  
Продолжайте движение до въездной группы поселка

ЯРОСЛАВСКОЕ ШОССЕ

Д. ПРОВАЛИНО

НАШ ПОСЕЛОК



# ЭСКИЗНЫЙ ПЛАН ПОСЕЛКА

