

**МОЙ
ГЕКТАР**



Новая Жизнь

УЧАСТКИ 1 ГЕКТАР НА БЕРЕГУ ВОЛГИ



56.218406, 34.262784

РЖЕВСКИЙ МЕМОРИАЛ

В 2020 году открыт для посещения туристами «Ржевский мемориал». Масштабный памятник создавался по просьбе Ветеранов Великой Отечественной войны. На его создание ушло 3 года. Сейчас это целый комплекс, где на 10-метровом кургане установлена 25-метровая бронзовая фигура советского солдата, а также музейный павильон.




58.099440, 34.497611

РЕКА ВОЛГА

Волга – легендарная русская река, занимающая особое место в жизни страны. Она снабжает водными ресурсами города и пахотные земли в европейской части России, имея водосборную площадь 1 360 000 км².

В бассейне реки расположена Москва, на берегах Волги стоят 4 из 10 крупнейших российских городов – Нижний Новгород, Казань, Самара, Волгоград. Волга несёт свои воды к Каспийскому морю через леса, поля, степи. Ландшафты плавно сменяют друг друга, рисуя ошеломительные пейзажи, вдохновившие не одно поколение художников, писателей, поэтов, композиторов.

Водные просторы Волги и её притоков бороздят грузовые суда, нефтеналивные танкеры, а также яхты и целые флотилии катеров, круизных теплоходов, курсирующих по популярнейшему в России водному туристическому маршруту.



56.51332265258657, 34.928924054574246

РЖЕВ

О происхождении названия города Ржев существует множество легенд и версий.

В книге «Исследование об истории княжества Ржевского и Фоминского» Н. Д. Квашнин-Самарин указывает, что, вероятно, название происходит от слова, означавшего топкое и болотистое место. Поскольку к современному городу такая версия не подходит, Ржев, скорее всего, первоначально располагался в другом месте. По предположениям автора книги, находилось оно недалеко от впадения реки Сишки в Волгу. В Сишку, в свою очередь, впадает река Жева (по другим версиям – Оржева, Ажева).

Предположительно, эта река и могла дать название городу. По другим версиям, слово «ржев» происходит от слова «рожь». Местные жители выращивали злак, давший название населённому пункту.



56.5993890865036, 34.687775999785984

РОЩА ПАМЯТИ РАЗВЕДЧИЦ

Ржевский район был в оккупации 17 месяцев. Всё это время каждый местный житель по своему бился за свою землю. Даже дети отдавали жизни ради мирного неба над головой, ради жизни других. На краю дороги у берёзовой рощи стоит скромный монумент двум молоденьким девушкам комсомолкам Наташе Бойковой и Шуре Хреновой. Комсомолкам-разведчицам. Родом они из деревни Воскресенское, погибли при выполнении боевого задания. На плите высечены слова: «Помните, не было безымянных героев...».



56.53821784311334, 35.0928249822718

ПЛЕМЕННОЙ КОННО-КИНОЛОГИЧЕСКИЙ СПОРТИВНЫЙ КЛУБ БАТЫР

В кинологическом клубе около 1000 членов. Собаки неоднократно становились и становятся Победителями соревнований, смотров, выставок российских и международных.

В 1998 году на базе кинологического клуба зарегистрирован был и конно-спортивный клуб. Конно-спортивный и кинологический клубы на данный момент объединены в один Племенной Конно-Кинологический Спортивный Клуб «Батыр».

Конно-спортивный клуб занимается спортом (выездка, конкур), иппотерапией, племенной работой



56.70290802897227, 34.81087643161735

УСАДЬБА ДВОРЯН ЕСИПОВЫХ

В деревне Знаменское Ржевского района находится Усадьба Есиповых (Ржевых) в 59 км от поселка).

Бывшее дворянское имение генерал-майора Есипова — Знаменское, находившееся на берегу Волги. Петр Есипов с 18 лет служил в лейб-гвардии Преображенского полка, дислоцировавшемся в Петербурге. Лейб-гвардейцы — воинство привилегированное. В военных баталиях участвуют редко.

И все же Петру Есипову довелось воевать в 1828 году против турецких войск. Летом гвардейские полки форсировали Дунай, перевалили через Балканы и вынудили сдаться турецкий гарнизон в Варне (Болгария). Петр Есипов, как участник войны, был награжден серебряной медалью на георгиевской ленте.

По возвращении в Россию его возводят в чин полковника и назначают командиром 1-го батальона лейб-гвардии Преображенского полка.



56.69000251971237, 34.709460513656175

Р. ИТОМЛЯ


Итомля — река в России, протекает в Ржевском и Старицком районах Тверской области. Расстояние от реки до участков 1-ой линии поселка от 22,5 м

Устье реки находится в 3345 км по левому берегу реки Волги.

Длина реки составляет 57 км, площадь водосборного бассейна — 321 км². На реке — деревня Итомля.

Наиболее крупный приток — река Ясменка.

По данным государственного водного реестра России, река относится к Верхневолжскому бассейновому округу, водохозяйственный участок реки — Волга от Верхневолжского бейшлота до города Зубцов, без реки Вазуза от истока до Зубцовского гидроузла, речной подбассейн реки — бассейны притоков (Верхней) Волги до Рыбинского водохранилища.



56.608930896519084, 34.62355262529978

УСПЕНСКИЙ СОБОР В Г. ЗУБЦОВ

Успенский Собор в г. Zubtsov (Собор Успения Пресвятой Богородицы) был построен в 1801 году при Екатерине II. На его месте первоначально была Соборная церковь Успения Богоматери, возведенная в 1692 году помещиком Максимом Цызаревым.

Успенскому Собору принадлежало более 130 га земли. При храме была каменная сторожка, в которой в настоящее время находится церковная книжная лавка. С 1892 года работала одноклассная церковно-приходская школа на 62 ученика. Успенский Собор – это единственная уцелевшая церковь Zubtsova.

Сейчас здесь проводятся службы, работает Воскресная школа.



Photo/Яндекс

56.817889958121974, 35.02394751396432

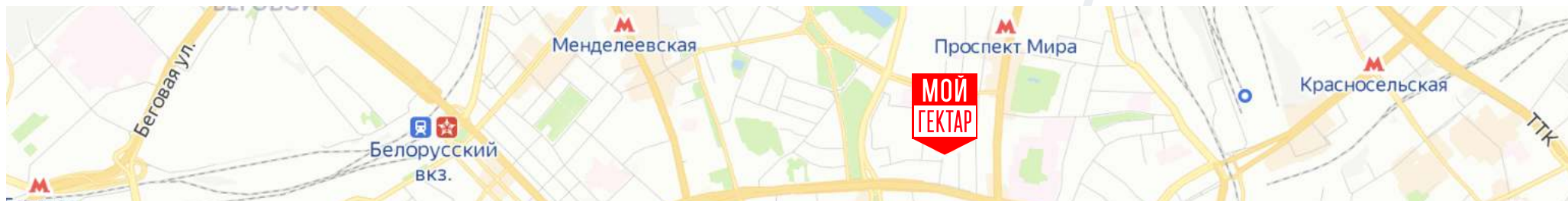
ХРАМОВЫЙ КОМПЛЕКС РОЖДЕСТВА ПРЕСВЯТОЙ БОГОРОДИЦЫ

Храмовый комплекс Рождества Пресвятой Богородицы – это культурный и туристический центр Верхневолжья.

Действующий храмовый комплекс, построенный между 1762 и 1837 годами.



КОНТАКТЫ



АДРЕС ОФИСА

г. Москва, ул. Мещанская, 9/14С1
бизнес-центр «Synergy development», 5 этаж

 Проспект Мира  Сухаревская

ГРАФИК РАБОТЫ:

Ежедневно 09:00 - 21:00

+7 495 545-43-23